






AKTUELLES AUS ENNETBÜRGEN



---

# AGENDA

---

-  Begrüssung
-  Integraler Hochwasserschutz
-  Machbarkeitsstudie Seeuferrevitalisierung Seeplätzli und Schlüsselbucht
-  Weitere Themen
-  Beantwortung Fragen aus der Bevölkerung








---

# AGENDA

---

-  Begrüssung
-  **Integraler Hochwasserschutz**
-  Machbarkeitsstudie Seeuferrevitalisierung Seeplätzli und Schlüsselbucht
-  Weitere Themen
-  Beantwortung Fragen aus der Bevölkerung





# INTEGRALER HOCHWASSERSCHUTZ

## Themenübersicht – Integraler Hochwasserschutz Gemeinde Ennetbürgen

- Ausgangslage (A. Kälin)
- Konzept (L. Brun)
- Kosten und Wirtschaftlichkeit (L. Brun)
- Termine / Weiteres Vorgehen (A. Kälin)
- Verständnisfragen?





# INTEGRALER HOCHWASSERSCHUTZ



Hochwasser 2005 – Standort Hirscher





# INTEGRALER HOCHWASSERSCHUTZ



Hochwasser 2005 – links: Hofurlistr. / rechts: Gr. Friedhöfler (Panoramastr.)





# INTEGRALER HOCHWASSERSCHUTZ



Hochwasser 2005 – Hangmuren, Bereich oberhalb Hofurlistrasse



Hochwasser 2005 – konzentrierte Oberflächenabflüsse (Bitzi-Hang)





# INTEGRALER HOCHWASSERSCHUTZ



Hochwasser 2005 – Bereich See





# INTEGRALER HOCHWASSERSCHUTZ

## Ausgangslage





- Ausarbeiten Vorstudie mit konzeptionellen und raumplanerischen Massnahmen
- Hochwasserereignis 2016 → Überarbeitung der Hydrologie (2018)
- Revision Nutzungsplanung 2019; Gewässerräume und Abflusswege
- Überarbeitung der Gefahrenkarte 2021

→ **Entwickeln gesamtheitliches Hochwasserschutzkonzept für die Gemeinde Ennetbürgen**, sodass sich Schadenereignisse wie im Jahr 2005 ff. nicht mehr wiederholen.





## Termine / Weiteres Vorgehen

-  **Öffentliche Mitwirkung** in der Bevölkerung: Dienstag, 21. April bis Freitag, 26. Juni 2026  
Unterlagen ab morgen auf dem Hoch- und Tiefbauamt und auf der Gemeindehomepage abrufbar (Technischer Bericht, Pläne, Anhänge, Mitwirkungsformular); Präsentation wird zeitnah hochgeladen
-  Mitwirkungsgespräche: Q4 26
-  Bereinigung Konzept inkl. allfälliger Rücksprache mit kantonalen Fachstellen und Verabschiedung durch Gemeinderat: Q1 27
-  Genehmigung Konzept durch zuständige Direktion: Q2 27





## Verständnisfragen?





---

# AGENDA

---

-  Begrüssung
-  Integraler Hochwasserschutz
-  **Machbarkeitsstudie Seeuferrevitalisierung Seeplätzli und Schlüsselbucht**
-  Weitere Themen
-  Beantwortung Fragen aus der Bevölkerung





## Präsentation Machbarkeitsstudie

## Seeplätzli und Schlüsselbucht





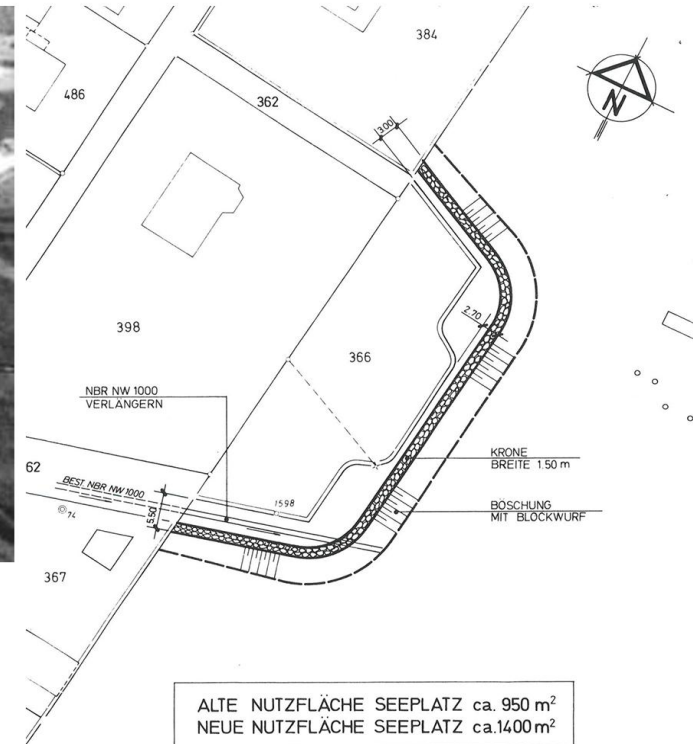

# MACHBARKEITSSTUDIE SEEPLÄTZLI UND SCHLÜSSELBUCHT





# MACHBARKEITSSTUDIE SEEPLÄTZLI UND SCHLÜSSELBUCHT

## Historie



- Seeufersicherung 1931 – 1933
- Sanierung und Vergrößerung 1983/1984 (Holzpfähle, Blocksteine)
- Nicht im Kataster der belasteten Standorte eingetragen





# MACHBARKEITSSTUDIE SEEPLÄTZLI UND SCHLÜSSELBUCHT





# MACHBARKEITSSTUDIE SEEPLÄTZLI UND SCHLÜSSELBUCHT



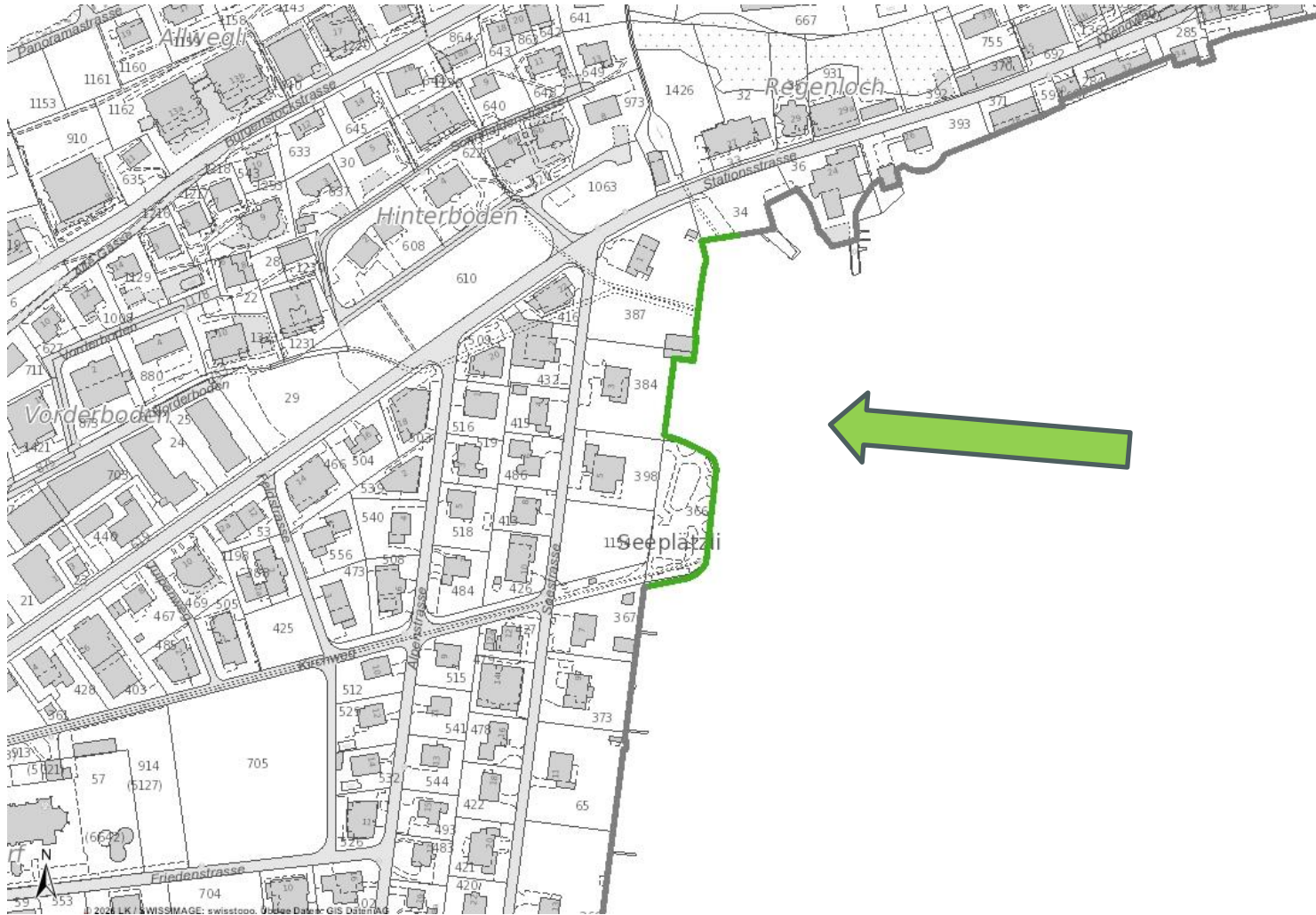


# MACHBARKEITSSTUDIE SEEPLÄTZLI UND SCHLÜSSELBUCHT





# MACHBARKEITSSTUDIE SEEPLÄTZLI UND SCHLÜSSELBUCHT





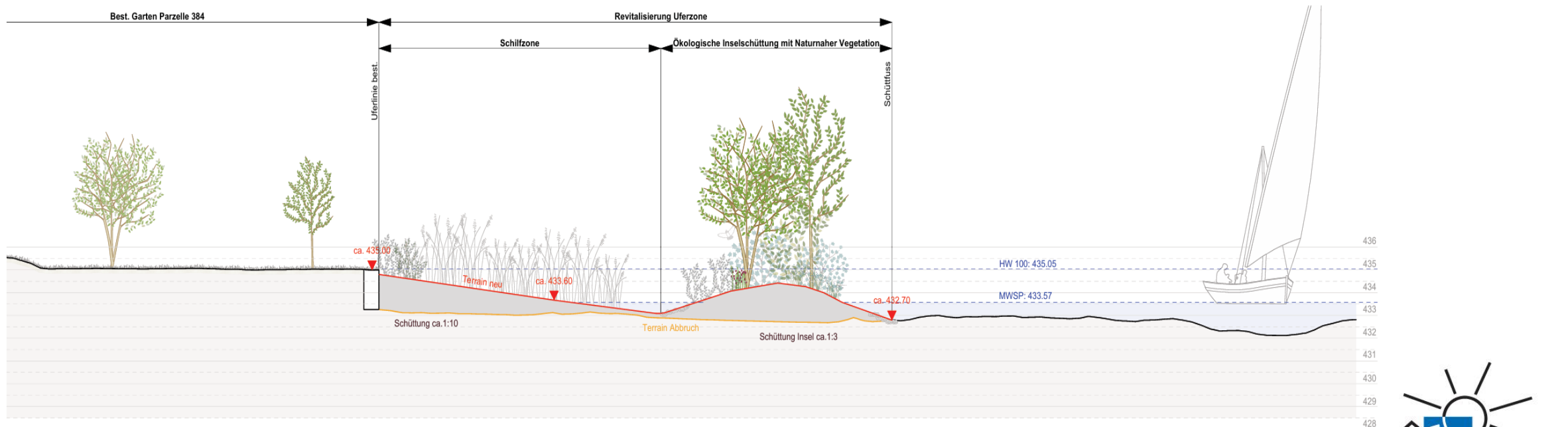




# MACHBARKEITSSTUDIE SEEPLÄTZLI UND SCHLÜSSELBUCHT

## Schnitt durch Schilfzone

- Entwicklung naturnaher Schilfzonen als Lebensraum für Flora und Fauna
- Schaffung ökologisch wertvoller Inselstrukturen zur Förderung der Biodiversität





M 1:350



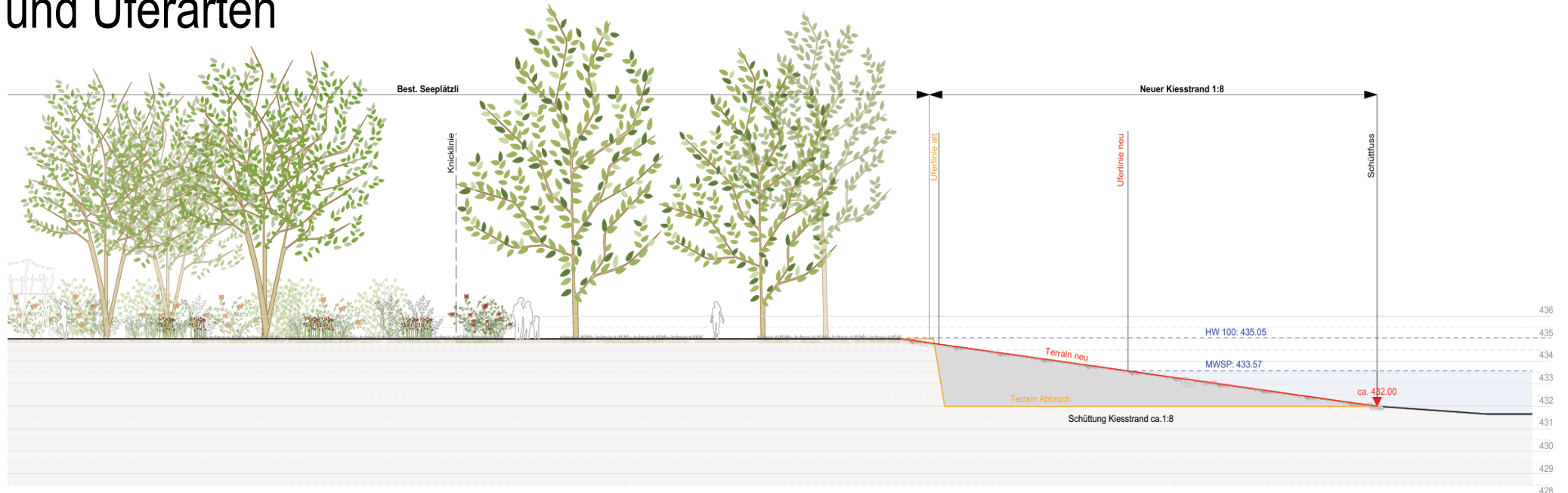
Landschaftsplanung  
19.08.2013



# MACHBARKEITSSTUDIE SEEPLÄTZLI UND SCHLÜSSELBUCHT

## Schnitt durch Flachufer


-  Ausbildung kiesiger, strukturreicher Flachufer als Lebensraum für Wasser- und Uferarten





# MACHBARKEITSSTUDIE SEEPLÄTZLI UND SCHLÜSSELBUCHT

## Referenzbilder





# MACHBARKEITSSTUDIE SEEPLÄTZLI UND SCHLÜSSELBUCHT

## Referenzbilder













# MACHBARKEITSSTUDIE SEEPLÄTZLI UND SCHLÜSSELBUCHT

## Weiteres Vorgehen

-  **Erste Kommunikation an die Öffentlichkeit durch die Gemeinde:**  
Frühling 2026 Aktuelles aus Ennetbürgen
-  **Verschiedene Abklärungen:** Sommer 2026 Juni/ August
-  **Grobkostenermittlung** bis September 2026 **für das Budget 2027 und den Finanzplan**
-  **Ausarbeitung des Vorprojekts:** ab Herbst 2026, unter Berücksichtigung des Hochwasserprojekts für Fließgewässer und Ergebnissen aus Vorabklärungen
-  **Herbstgemeindeversammlung 2027:** Projektkredit
-  **Umsetzung:** ab 2028 möglich





## Verständnisfragen?










---

# AGENDA

---

-  Begrüssung
-  Integraler Hochwasserschutz
-  Machbarkeitsstudie Seeuferrevitalisierung Seeplätzli und Schlüsselbucht
-  **Weitere Themen – Schularealentwicklung**
-  Beantwortung Fragen aus der Bevölkerung





# SCHULAREALENTWICKLUNG



## Rückblick

- Start Ausschreibung Studienauftrag August 2025
- Präqualifikation und Vergabe an 5 Planungsteams im Oktober 2025
- Zwischenbesprechung im Januar 2026
- Abgabe und Jurierung im März/April 2026



## Weitere Schritte

- Erstellen Jury-Bericht bis Ende April 2026
- Genehmigung durch Gemeinderat April / Mai 2026
- Verfügung an Architekturteams (20 Tage)
- Öffentliche Ausstellung und Information Bevölkerung zum Siegerprojekt





# SCHULHAUSPROVISORIUM

- **Arbeiten laufen nach Terminplan**
- **Aktuell wird der Holzbau errichtet**
- **Innenausbau im Mai und Anfang Juni 2026**
- **Fertigstellung und Bezug Ende Juni 2026**
- **Tag der offenen Tür**
  - Freitag, 26. Juni 2026, 17.30 Uhr – 20.00 Uhr
  - Samstag, 27. Juni 2026, 09.00 Uhr – 12.00 Uhr





## Verständnisfragen?










---

# AGENDA




---

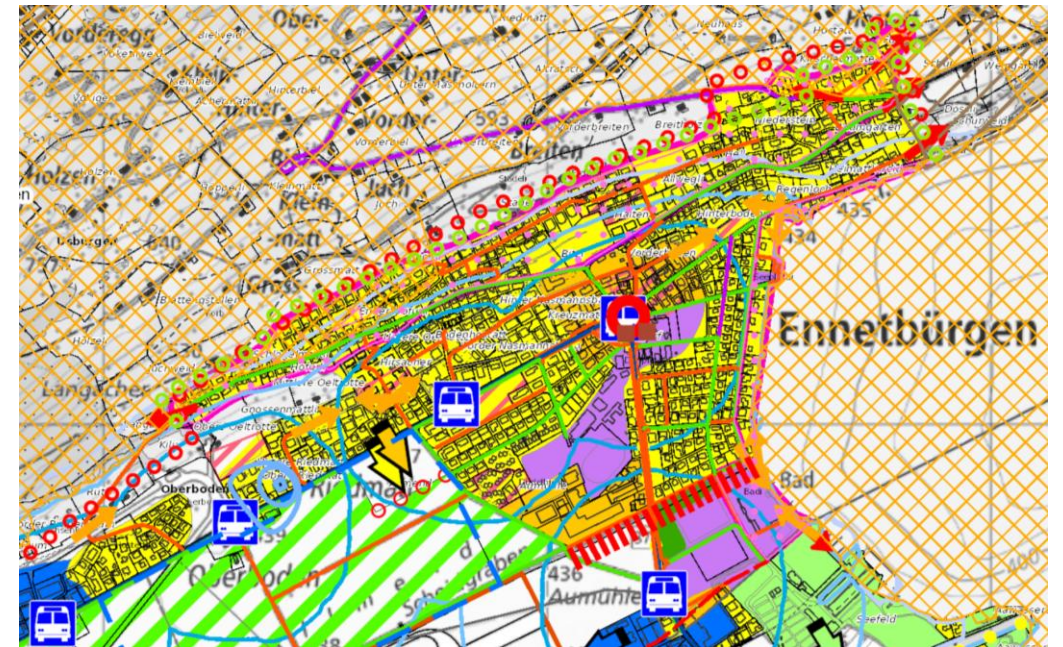
-  Begrüssung
-  Integraler Hochwasserschutz
-  Machbarkeitsstudie Seeuferrevitalisierung Seeplätzli und Schlüsselbucht
-  **Weitere Themen – Siedlungsleitbild**
-  Beantwortung Fragen aus der Bevölkerung





## Aktueller Stand und weiteres Vorgehen

-  Auswertung Planer-Offerten & Vergabe bis Ende 2025
-  Finalisierung Projektauftrag und Zusammenstellung Arbeitsgruppe
-  Anschliessend: offizieller Projektstart



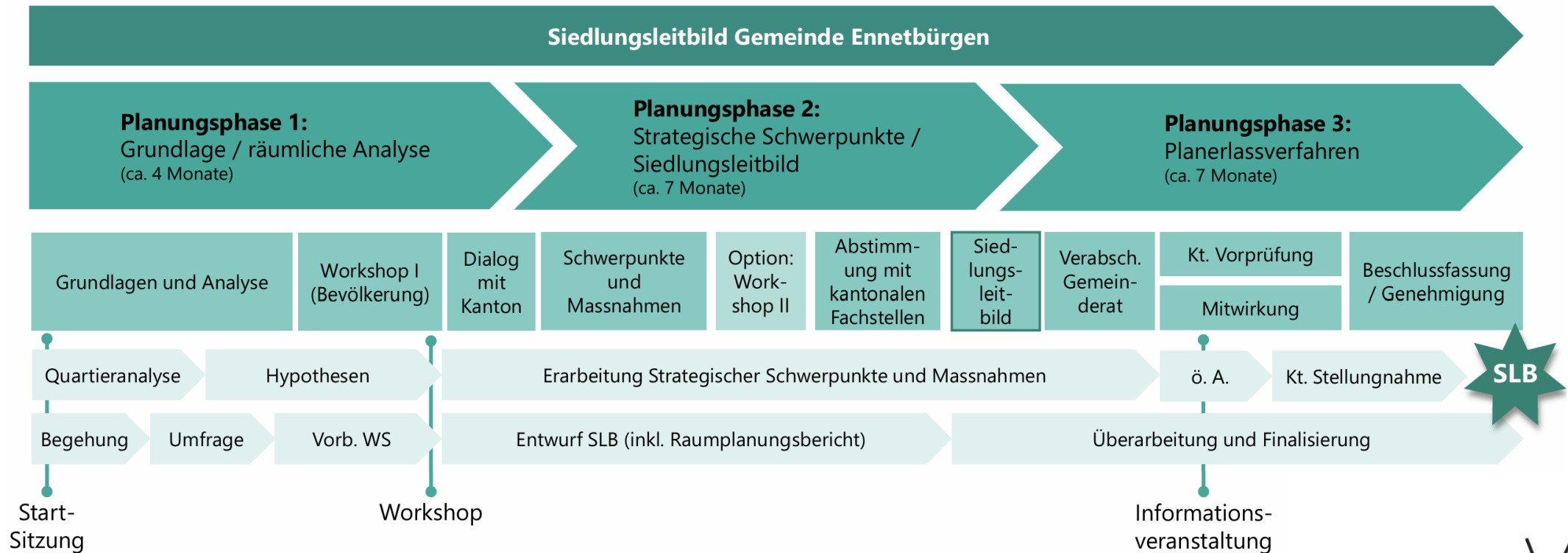
Dauer Erarbeitungsprozess: 1.5 Jahre / geplanter Abschluss: 2027





# SIEDLUNGSLEITBILD

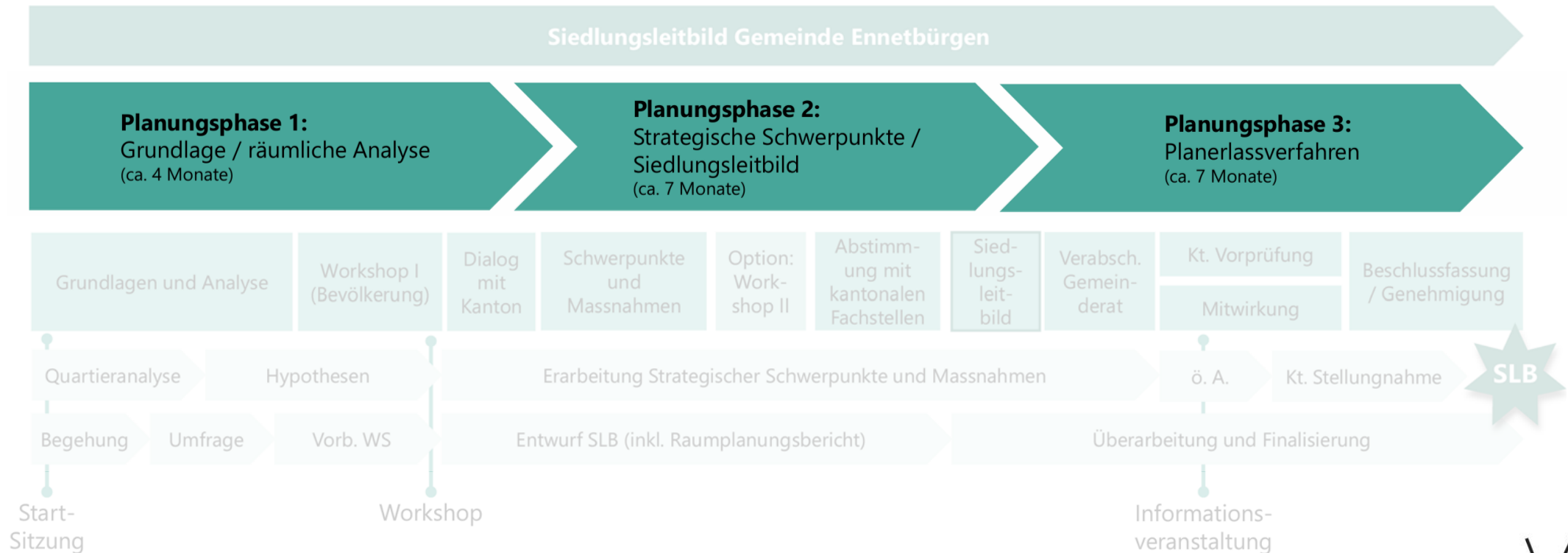
## Erarbeitungsprozess





# SIEDLUNGSLEITBILD

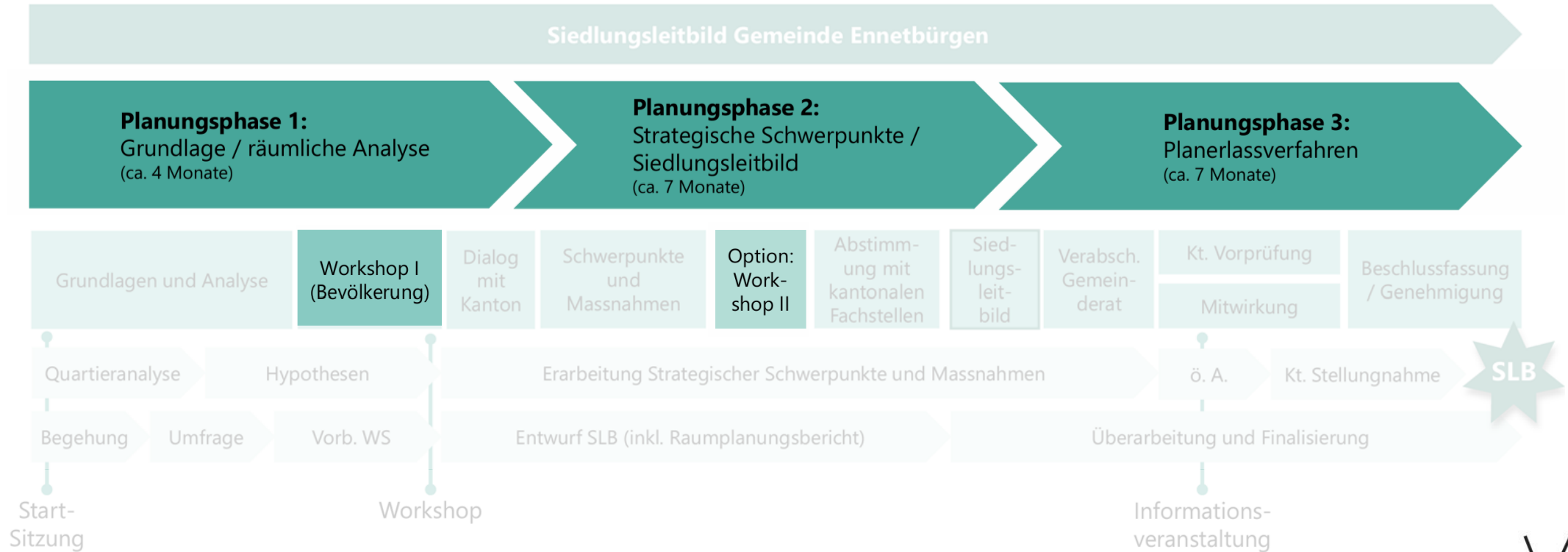
## Erarbeitungsprozess





# SIEDLUNGSLEITBILD

## Erarbeitungsprozess





## Verständnisfragen?










---

# AGENDA

---

-  Begrüssung
-  Integraler Hochwasserschutz
-  Machbarkeitsstudie Seeuferrevitalisierung Seeplätzli und Schlüsselbucht
-  **Weitere Themen – Tiefbauprojekte**
-  Beantwortung Fragen aus der Bevölkerung





# TIEFBAUPROJEKTE





## Verständnisfragen?





---

# AGENDA

---

-  Begrüssung
-  Integraler Hochwasserschutz
-  Machbarkeitsstudie Seeuferrevitalisierung Seeplätzli und Schlüsselbucht
-  **Weitere Themen – Entwicklung Seefeld**
-  Beantwortung Fragen aus der Bevölkerung





# ENTWICKLUNG SEEFELD



Foto: Homepage SC Buochs





## Verständnisfragen?










---

# AGENDA


---

-  Begrüssung
-  Integraler Hochwasserschutz
-  Machbarkeitsstudie Seeuferrevitalisierung Seeplätzli und Schlüsselbucht
-  **Weitere Themen – Gewerbeausstellung Iheimisch**
-  Beantwortung Fragen aus der Bevölkerung





# GEWERBEAUSSTELLUNG IHEIMISCH



# iheimisch

Nidwalden im Zentrum

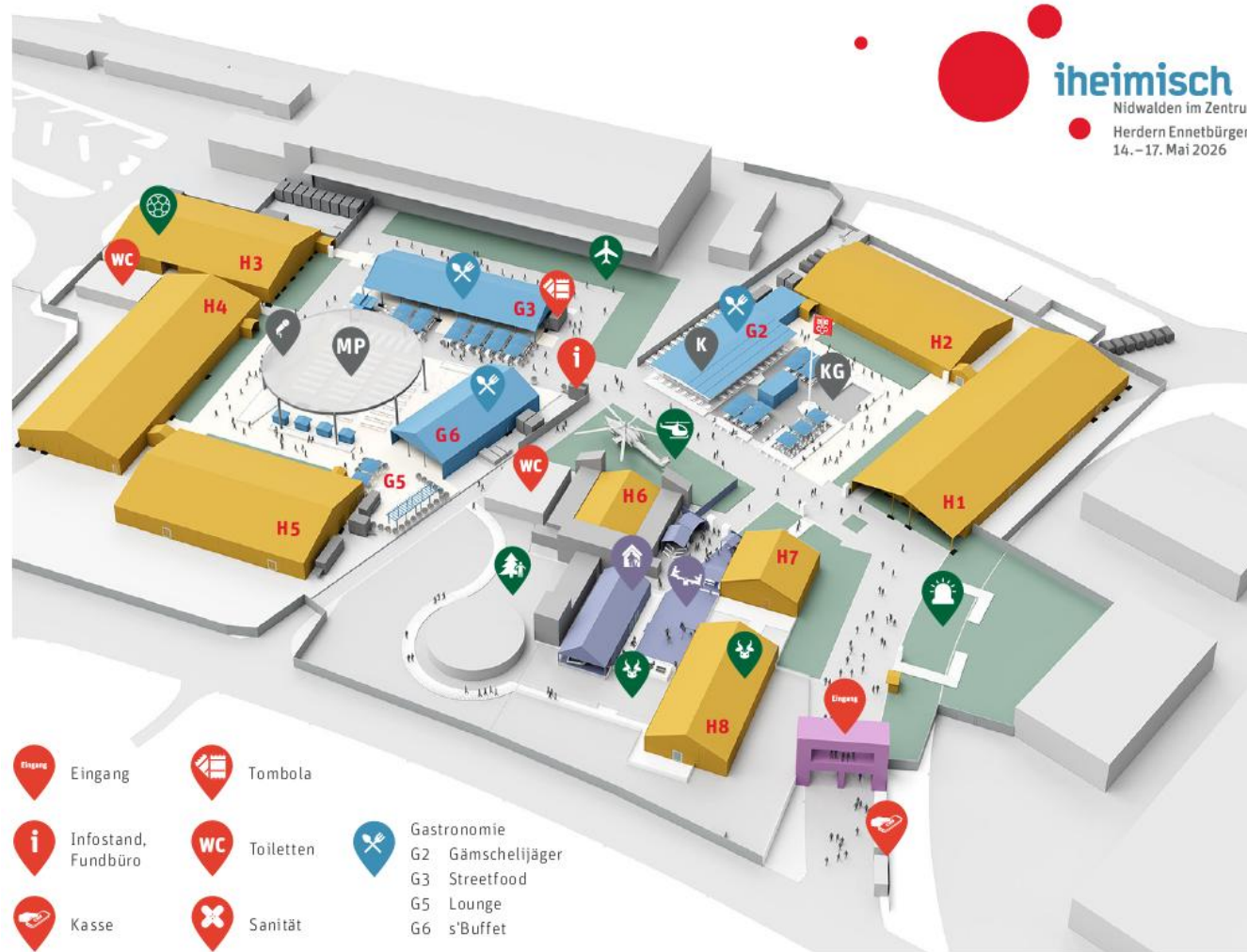
Herdern Ennetbürgen

14.–17. Mai 2026





# GEWERBEAUSSTELLUNG IHEIMISCH



**iheimisch**  
Nidwalden im Zentrum  
Herdern Ennetbürgen  
14. – 17. Mai 2026

- Eingang
- Tombola
- Infostand, Fundbüro
- Toiletten
- Kasse
- Sanität
- Gastronomie
  - G2 Gämscheljäger
  - G3 Streetfood
  - G5 Lounge
  - G6 s'Buffet

- Stalder+Birrer-Bühne
- Maréchaux-Platz
- Kuster-Garten
- KONTUR-Pavillon
- CSS Chinderland - mitenand
- Outdoor-Spielplatz
- Erlebnis-Bauernhof mit Streichelzoo
- Natur- und Erlebniswelt
- Sonderschau «Aviatic»
- Sonderschau «Technik, Menschen, Missionen»
- Sonderschau «Blaulicht-Organisationen»
- Töggele Arena





---

# GEWERBEAUSSTELLUNG IHEIMISCH

---

- Donnerstag, 14. Mai 2026 bis Sonntag, 17. Mai 2026
- Herdern Ennetbürgen
- Parkierung für Autos und Velos auf der Flugpiste
- **Hauptstrasse von Ennetbürgen nach Stans in beide Richtungen gesperrt**  
(ÖV nicht betroffen)
- Zufahrt von und nach Ennetbürgen via Buochs





# GEWERBEAUSSTELLUNG IHEIMISCH



Zufahrt über Kreisel «Fadenbrücke»  
Signalisation beachten:

**länderParking**





Weitere Informationen: [www.iheimisch.ch](http://www.iheimisch.ch)



**iheimisch**

Nidwalden im Zentrum

Herdern Ennetbürgen

14. – 17. Mai 2026





## Verständnisfragen?





---

# AGENDA

---

-  Begrüssung
-  Hochwasserschutz
-  Machbarkeitsstudie Seeuferrevitalisierung Seeplätzli und Schlüsselbucht
-  Weitere Themen
-  **Beantwortung Fragen aus der Bevölkerung**





# BEANTWORTUNG FRAGEN AUS DER BEVÖLKERUNG

## **Thema: Verbreiterung der Bürgerstockstrasse**

eingereicht von Joe Helfenstein

- *Wird die im unteren Bereich sehr enge Bürgerstockstrasse angesichts des hohen Verkehrsaufkommens sowie breiten Ortsbusses und Landmaschinen verbreitert, solange noch genügend Platz vorhanden ist, bevor das Photometer-Projekt realisiert wird?*





# BEANTWORTUNG FRAGEN AUS DER BEVÖLKERUNG

## **Thema: Zukunft der Wasserversorgung**

eingereicht von Peter von Flüe

- *Welche strategischen Optionen bestehen für die Ennetbürger Wasserversorgung der Zukunft?*
- *Welche Prioritäten verfolgt der Gemeinderat?*
- *Welche finanziellen Auswirkungen haben die verschiedenen Optionen hinsichtlich der Investitionen und des Wasserpreises?*
- *Wann erfährt die Ennetbürger Bevölkerung über das weitere Vorgehen und wann werden welche Abstimmungen erfolgen?*





## Wer wünscht das Wort?





---

# SCHLUSS

---

Der Gemeinderat dankt Ihnen für die Teilnahme an der Informationsveranstaltung.





**Frühjahrs-Gemeindeversammlung**

**Freitag, 29. Mai 2026**